


Regione	Liguria	codice Istat	07
Provincia/Città metropolitana	Genova	codice Istat	010
<b>Superficie totale</b>	kmq	21,74	
<b>Zona altimetrica</b>	Montagna interna		
<b>Litoraneità</b>	Comune non litoraneo		
<b>Classe del comune delle aree interne</b>	D - Intermedio		

Fonti: Istat; Agenzia per la Coesione Territoriale

	comune	provincia	regione
<b>Popolazione residente al 31/12/2015</b>	3.205	854.099	1.571.053
<b>Famiglie residenti al 31/12/2015</b>	1.505	425.675	773.197

Fonte: Istat



### RISCHIO IDROGEOLOGICO

#### RISCHIO DA FRANA

**RESIDENTI IN AREE:**

	comune	provincia	regione
di attenzione PAI - AA	0	491	491
a pericolosità frana PAI moderata - P1	0	342.223	462.737
a pericolosità frana PAI media - P2	400	152.748	302.888
a pericolosità frana PAI elevata - P3	496	62.019	83.533
a pericolosità frana PAI molto elevata - P4	383	6.715	9.872

Fonte: Ispra

#### RISCHIO DA ALLUVIONE

**RESIDENTI A RISCHIO IN AREE A PERICOLOSITA' IDRAULICA:**

	comune	provincia	regione
bassa - P1	446	167.875	342.299
media - P2	307	125.534	253.378
elevata - P3	283	86.658	154.780

Fonte: Ispra

### RISCHIO VULCANICO

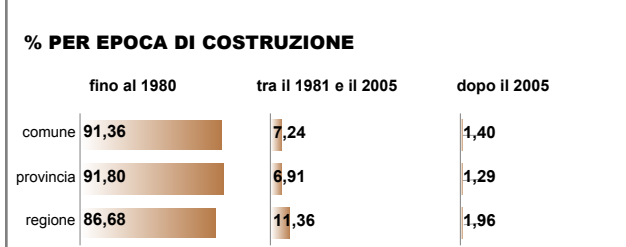
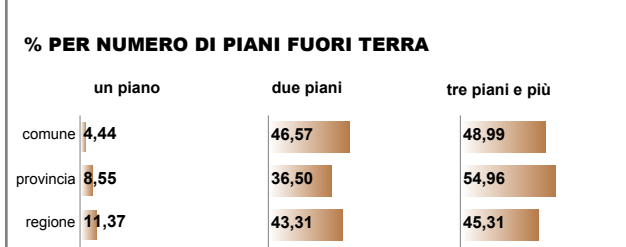
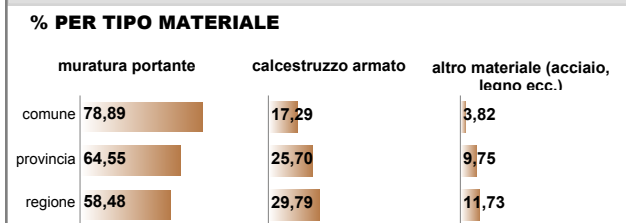
**RISCHIO VULCANICO NON PRESENTE**

Fonte: INGV

## EDIFICI A USO RESIDENZIALE E ABITAZIONI

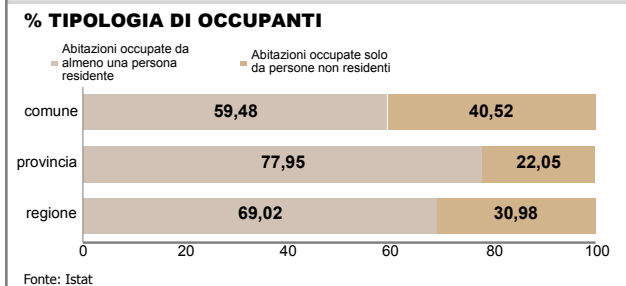
### EDIFICI A USO RESIDENZIALE

Numero totale	comune	provincia	regione
	1.284	98.917	263.468

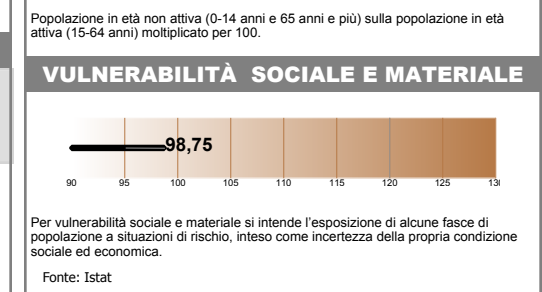

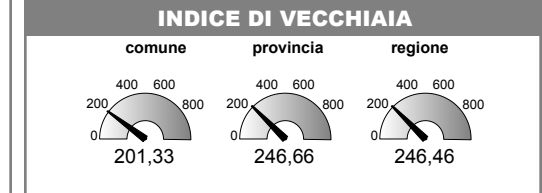
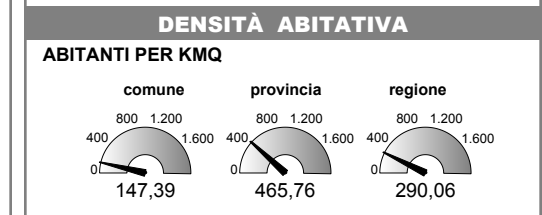
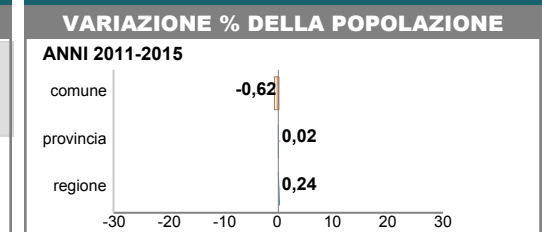


### ABITAZIONI

Numero totale	comune	provincia	regione
	2.480	520.189	1.072.905



## DEMOGRAFIA



### BENI CULTURALI

**Numero totale di beni culturali** 32

Fonte: MIBACT