


Regione	Liguria	codice Istat	07
Provincia/Città metropolitana	Genova	codice Istat	010
Superficie totale	kmq	18,88	
Zona altimetrica	Montagna interna		
Litoraneità	Comune non litoraneo		
Classe del comune delle aree interne	E - Periferico		

Fonti: Istat; Agenzia per la Coesione Territoriale

	comune	provincia	regione
Popolazione residente al 31/12/2015	97	854.099	1.571.053
Famiglie residenti al 31/12/2015	73	425.675	773.197

Fonte: Istat



RISCHIO IDROGEOLOGICO

RISCHIO DA FRANA

RESIDENTI IN AREE:

	comune	provincia	regione
di attenzione PAI - AA	0	491	491
a pericolosità frana PAI moderata - P1	0	342.223	462.737
a pericolosità frana PAI media - P2	32	152.748	302.888
a pericolosità frana PAI elevata - P3	3	62.019	83.533
a pericolosità frana PAI molto elevata - P4	0	6.715	9.872

Fonte: Ispra

RISCHIO DA ALLUVIONE

RESIDENTI A RISCHIO IN AREE A PERICOLOSITA' IDRAULICA:

	comune	provincia	regione
bassa - P1	37	167.875	342.299
media - P2	25	125.534	253.378
elevata - P3	17	86.658	154.780

Fonte: Ispra

RISCHIO VULCANICO

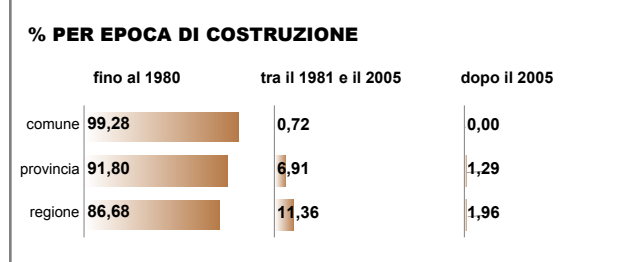
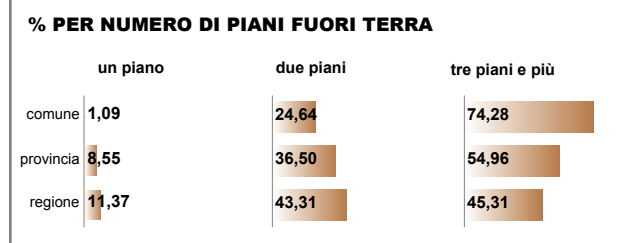
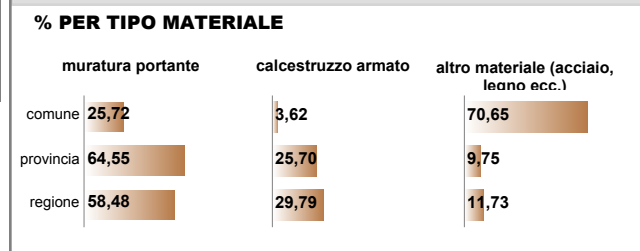
RISCHIO VULCANICO NON PRESENTE

Fonte: INGV

EDIFICI A USO RESIDENZIALE E ABITAZIONI

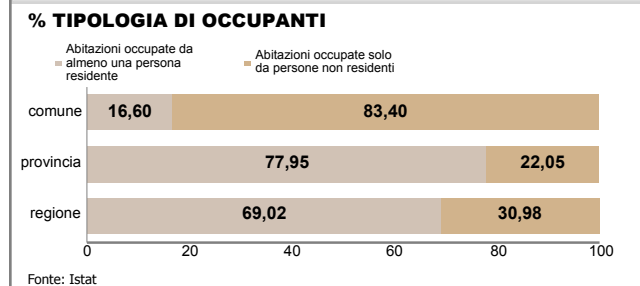
EDIFICI A USO RESIDENZIALE

Numero totale	comune	provincia	regione
	276	98.917	263.468

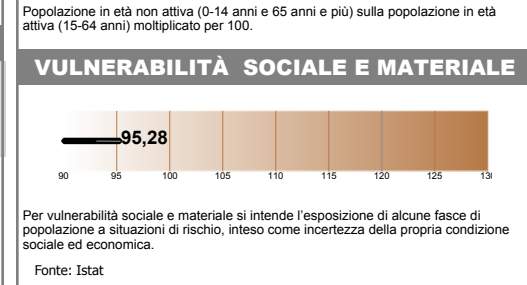
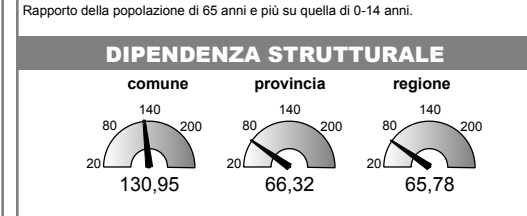
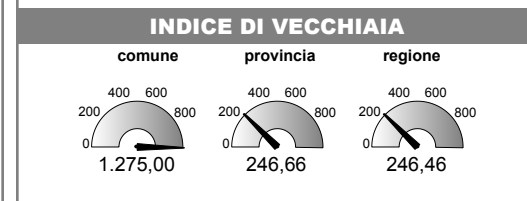
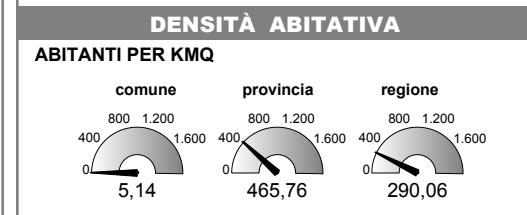
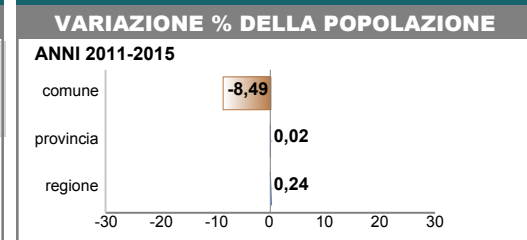


ABITAZIONI

Numero totale	comune	provincia	regione
	476	520.189	1.072.905



DEMOGRAFIA



BENI CULTURALI

Numero totale di beni culturali 18

Fonte: MIBACT